

**МУНИЦИПАЛЬНОЕ ОБЩЕОБРАЗОВАТЕЛЬНОЕ УЧРЕЖДЕНИЕ
«ЕКШУРСКАЯ СРЕДНЯЯ ОБЩЕОБРАЗОВАТЕЛЬНАЯ ШКОЛА»
РЯЗАНСКАЯ ОБЛАСТЬ**



ОТЧЕТ

о водном туристском походе

I категории сложности по маршруту:

с.Екшур – т/с Колча (оз.Ивановское) – оз.Шагара – оз.Великое – оз.Святое – оз.Ивановское – оз.Мартыново – оз.Лебединое – г.Спас-Клепики – с.Екшур, совершенном группой учащихся МОУ «Екшурская СОШ» в период с 28 апреля 2023г. по 03 мая 2023г.

Маршрутная книжка: № 9/4

Руководитель: Вильченков Ю.Ю.

Екшур, 2023г.

СОДЕРЖАНИЕ

I. Справочные сведения.....	3
1. Проводящая организация.....	3
2. Страна, республика, край, область, район, подрайон, массив (место проведения).....	3
3. Общие справочные сведения о маршруте.....	3
4. Подробная нитка маршрута.....	3
5. Обзорная карта региона с указанием маршрута, подъездов и отъездов	3
6. Определяющие препятствия маршрута.....	3
7. Ф.И.О., адрес, телефон, руководителя и участников.....	4
8. Адрес хранения отчета.....	5
II. Содержание отчета.....	6
1. Общая смысловая идея похода.....	6
2. Варианты подъезда и отъезда.....	6
3. Аварийные выходы с маршрута, и его запасные варианты.....	6
4. Изменения маршрута и их причины.....	6
5. График движения.....	6
6. Перечень наиболее интересных природных, исторических и других объектов на маршруте.....	7
7. Дополнительные сведения о походе: географическая характеристика района похода.....	7
8. Итоги, выводы и рекомендации по прохождению маршрута.....	10
9. Фотоотчет.....	11

I Справочные сведения

1. Проводящая организация.

Муниципальное образовательное учреждение «Екшурская средняя общеобразовательная школа»». Тел. +7 (49142) 2-96-66 e-mail: ekschur@mail.ru

2. Страна, республика, край, область, район, (место проведения)

Россия, Рязанская область, Клепиковский район, с. Екшур, ул. Красный Октябрь, д.1а, оз. Ивановское, оз. Шагара, оз. Великое, оз. Святое, оз. Мартыново, оз. Лебединое.

3. Общие справочные сведения о маршруте.

Вид туризма	Категория сложности похода	Протяженность активной части похода, км	Продолжительность		Сроки проведения
			общая	ходовых дней	
Водный	I	150	6	5	С 28.04.2023г. по 03.05.2023 г.

4. Подробная нитка маршрута.

с. Екшур – т/с Колча (оз. Ивановское) – оз. Шагара – оз. Великое – оз. Святое – оз. Ивановское – оз. Мартыново – оз. Лебединое – г. Спас-Клепики – с. Екшур

5. Обзорная карта региона с указанием маршрута:

Приложение №1;
Приложение №2;
Приложение №3;
Приложение №4;
Приложение №5;
Приложение №6.

6. Определяющие препятствия маршрута.

Разлив. Выходы на берег затоплены. Выход на берег осуществляется в 500 м. от заданной точки маршрута.

7. Ф.И.О., адрес, телефон, руководителя и участников.

№ п/п	Фамилия, имя, отчество	Год рожд.	Место проживания: населенный пункт	Обязанности в группе
1.	Вильченков Юрий Юрьевич	1972	г. Спас- Клепики	Руководитель
2.	Архипова Евгения Викторовна	1986	с. Екшур	Руководитель
3.	Куканчиков Владимир Семенович	1970	с. Ильинка	Руководитель
4.	Сметанин Николай Николаевич	1949	д. Тамышево	Руководитель
5.	Архипова Ангелина Андреевна	2009	с. Екшур	Эколог-краевед
6.	Бордей Павел Олегович	2007	с. Екшур	Костровой
7.	Брежнев Даниил Алексеевич	2010	д. Тамышево	Топограф
8.	Данилов Алексей Егорович	2007	с. Екшур	Фотограф
9.	Зубкова Анна Юрьевна	2009	д. Тамышево	Физорг
10.	Кабаков Сергей Сергеевич	2007	д. Большое Дарьино	Завхоз
11.	Кирюшов Данил Алексеевич	2006	д. Ершовские выселки	Реммастер
12.	Кошелев Арсений Сергеевич	2011	с. Екшур	Реммастер
13.	Машинистов Андрей Алексеевич	2010	с. Екшур	Летописец
14.	Обухова Вероника Кирилловна	2007	с. Екшур	Медик
15.	Рогов Иван Вячеславович	2011	с. Екшур	Костровой
16.	Секачева Елизавета Сергеевна	2005	с. Екшур	Хронометрист
17.	Силин Артем Николаевич	2010	д. Ершово	Культорг

18.	Телицын Егор Алексеевич	2007	с. Екшур	Физорг
19.	Ухинов Семён Денисович	2008	д.Т амышево	«Снаряженец»

8. Адрес хранения отчета.

Муниципальное образовательное учреждение «Екшурская средняя общеобразовательная школа»». Тел. +7 (49142) 2-96-66 e-mail: ekschur@mail.ru
(в кабинете зам.директора по ВР)

II. Содержание отчета

1. Общая смысловая идея похода.

Поход I категории сложности по озерам Клепиковского организован МОУ «Екшурская СОШ». Водный поход по озерам Клепиковского района осуществляется в рамках физкультурно-оздоровительной работы школы, а также для проведения зачетного весеннего похода I категории сложности.

Цель похода: закрепление учащимися на практике теоретических знаний и умений, полученных в течение учебного года; повышение туристского мастерства.

Задачи:

- отработка тактики и техники движения и управления лодками «Ял»;
- преодоление искусственных и естественных водных препятствий;
- приобретение опыта многодневных водных походов;
- знакомство с районом путешествия;
- привитие учащимся чувства любви к родной природе, к своей Родине;
- оздоровление и закаливание детей.

2. Варианты подъезда и отъезда.

До т/с «Колча» можно добраться автотранспортом от с.Екшур по автомобильной дороге Р105 (Егорьевское шоссе). Приблизительное время в пути 25 мин. Отъезд осуществляется от т/с «Колча» по автомобильной дороге Р105 (Егорьевское шоссе) до с. Екшур.

3. Аварийные выходы с маршрута и его запасные варианты.

В случае непредвиденных аварийных ситуаций можно эвакуироваться с от т/с «Колча» автотранспортом.

4. Изменение маршрута и их причины.

Изменений в маршруте нет.

5. График движения.

Дата	Дни	Участки маршрута (от-до)	км	Способы передвижения
28.04.2023г.	1	с. Екшур – т/с «Колча» - охот. хозяйство «Мещера» (оз. Шагара) – т/с «Колча»	17 21	Автотранспорт Водный
29.04.2023г.	1	т/с «Колча» - стоянка древнего человека (оз. Шагара) – Музей	42	Водный

		деревянного зодчества им. В.П.Грошева (д. Лункино) – Котец – т/с «Колча».		
30.04.2023г.	1	т/с «Колча» - д. Тюрвищи (оз.Святое) – д. Подсвятъе – церковь Николая Чудотворца – т/с «Колча».	44	Водный
01.05.2023г.	1	т/с «Колча» - д. Абрахово (оз. Ивановское) – д. Макарово – д. Горки – т/с «Колча».	27	Водный
02.05.2023г.	1	т/с «Колча» - Фролово (оз. Ивановское) – д. Ушмор – устье р. Пры – т/с «Колча».	16	Водный
03.05.2023г.	1	т/с «Колча» - с. Екшур.		

8. Перечень наиболее интересных природных, исторических и др. объектов на маршруте.

1. Охотничье хозяйство «Мещера» - место отдыха и охоты летчика-космонавта СССР Юрия Гагарина;
2. Музей деревянного зодчества им. В.П.Грошева;
3. Стоянка древнего человека «Шагара»;
4. Храм Святителя Николая Чудотворца д. Подсвятъе;
5. Церковь Благовещения Пресвятой Богородицы д. Ушмор.

9. Дополнительные сведения о походе:

Общегеографическая и туристская характеристика района путешествия.

Шагара — озеро в Клепиковском районе Рязанской области России. Входит в систему Клепиковских озёр. Площадь озера — 3,8 км².

Шагара представляет собой проточное озеро реки Пра. Выше него по течению находится озеро Дубовое, ниже озеро Ивановское. Протокой Шагара также соединяется с озером Великое.

Озеро сильно заросло камышом. Берега озера болотистые.

На северном берегу озера находится деревня Дрошино, на западном деревня Ханино, на южном деревня Тюрвищи.

Озеро находится на территории национального парка «Мещерский».

На южном берегу озера проводятся археологические раскопки неолитических стоянок. Найдены массовые захоронения людей, убитых 5 тысяч лет назад. Под детским костяком был найден волосовский клад — 4 ожерелья.

Святóе óзеро (Бабье, Зелень, Филисовский плёс) — озеро на границе Московской (Пышлицкое сельское поселение Шатурского района)

и Рязанской областей (Ненашкинское сельское поселение Клепиковского района) России, одно из Клепиковских озёр.

Озеро является пойменным разливом реки Пры. Выше по течению расположено озеро Дубовое, из которого бóльшая часть воды поступает в озеро Шагара, а чуть меньшая — в Святое. Ниже по течению две протоки соединяются, образуя, таким образом, Мёщерское озерное кольцо.

Площадь — 4,3 км² (430 га), длина — около 4200 м, ширина — около 1100 м. Высота над уровнем моря — 112 м. Для озера характерны отлогие, низкие берега.

Глубина — до 4,4 м. Дно песчаное, покрыто илом. Вода полупрозрачная, торфяная с коричневой окраской. Видимость до 40 см.

Среди водной растительности распространены камыш, жёсткий тростник, стрелолист, ряска, элодея, телорез, рдесты; встречаются: кубышка, кувшинка, осоки, рогоз, земноводная гречиха, канадский рис, водокрас лягушачий, водяной хвощ, режа — сабельник, частуха подорожниковая. В озере обитают щука, окунь, ёрш, вьюн, карась, плотва, налим, линь, густера, лещ, редко попадается уклея. Встречаются ондатра, бобр, водяная крыса. По данным 1920 года в озере обитал битотреф — редкий вид ракообразных.

Озеро используется для рыболовства и охоты на перелётных птиц.

В писцовой книге Владимирского уезда 1637—1648 гг. озеро называется Перцовое.

До конца XIX века вода через озеро текла в другую сторону — с юго-запада впадала река Ялма, а на северо-востоке протоки соединяли Святое с Дубовым. Однако, после прорытия канала между Ялмой и озером Сокоревым у Великодворья нижняя часть Ялмы стала течь в обратную сторону и называться Прой.

Ивановское — озеро в Рязанской области России. Одно из крупнейших Клепиковских озёр. Площадь озера — 652 Га.

Озеро имеет карстовое происхождение. Является проточным озером реки Пра.

Берега озера на севере, северо-востоке и западе заболочены, на юго-востоке, юго-западе и северо-западе — песчаные.

Решением Рязанского облисполкома от 30 декабря 1974 г. № 366 «О признании водных объектов памятниками природы» озеро признано памятником природы. Основные охраняемые виды: большой подорлик, скопа, лягушка травяная, водяной пастушок, веретенник большой, сова болотная, сизая чайка и др. Озеро находится на территории водно-болотного угодья «Пойменные участки рек Пра и Ока», занесённого в Список водно-болотных угодий международного значения, и на территории национального парка «Мещерский».

На западном берегу озера расположена деревня Макарово, на восточном деревня Фролово.

Вели́кое — наибольшее из Клепиковских озёр, в Клепиковском районе Рязанской области России, к северу от города Рязани.

Озеро входит в систему реки Пра, притока Оки. Площадь озера составляет около 20,4 км², максимальная глубина до 5 м.

В озеро впадает река Вожа. Протокой озеро соединяется с озером Шагара, искусственными каналами с озером Белое.

Берега заболочены. Есть несколько островов, крупнейшие из них — Берёзовый и Сосновка.

Вблизи озера находятся деревни Прудки, Чарсуль, Ушмор, Граково, Лункино, Корякино, Чесноково.

Озеро находится на территории национального парка "Мещёрский".

В Прудковской заводи, расположенной на северо-востоке озера близ села Прудки, в 1977 году был образован комплексный государственный заказник площадью 280 га. Основными охраняемыми видами в заказнике являются занесённые в красную книгу России наяды тончайшая и такие виды птиц, как орлан белохвост, большой подорлик и малый подорлик, а также занесённые в Красную книгу Рязанской области голавль, лягушка травяная, жерлянка краснобрюхая, водяной пастушок, серая утка, сизая чайка, речная крачка и др.

Решением Рязанского облисполкома «О признании водных объектов памятниками природы» от 30 декабря 1974 г. № 366 озеро признано памятником природы регионального значения.

Групповое снаряжение:

1. Лодка «Ял»	2 шт.
2. Палатка	6 шт
3. Шатер	1 шт
4. Тент	1 шт
5. Ремонтный набор	1 шт
6. Аптека	1 шт
7. Карты и лоции	компл
8. Костровое оборудование	компл
9. Маршрутные документы	компл
10. Спасательные жилеты	19 шт.

Личное снаряжение:

1. Рюкзак	1 шт
2. Пенка	1 шт
3. Спальник	1 шт
4. Резиновая обувь	1 шт
5. Дождевик	1 шт
6. Теплые вещи	компл

11. Итоги, выводы и рекомендации по прохождению маршрута.

Итогом нашего путешествия можно считать безаварийное прохождение маршрута I к.с. в результате которого участники похода приобрели навыки движения и управления лодками «Ял». Все участники получили опыт прохождения маршрута первой категории сложности.

В целом о маршруте можно сказать, что он интересен в эстетическом и познавательном отношении. Имеет удобные подъезды и отъезды.

Мы рекомендуем этот интересный маршрут всем любителям активного образа жизни, маршрут богат природными достопримечательностями и краеведческими объектами.

ФОТООТЧЕТ

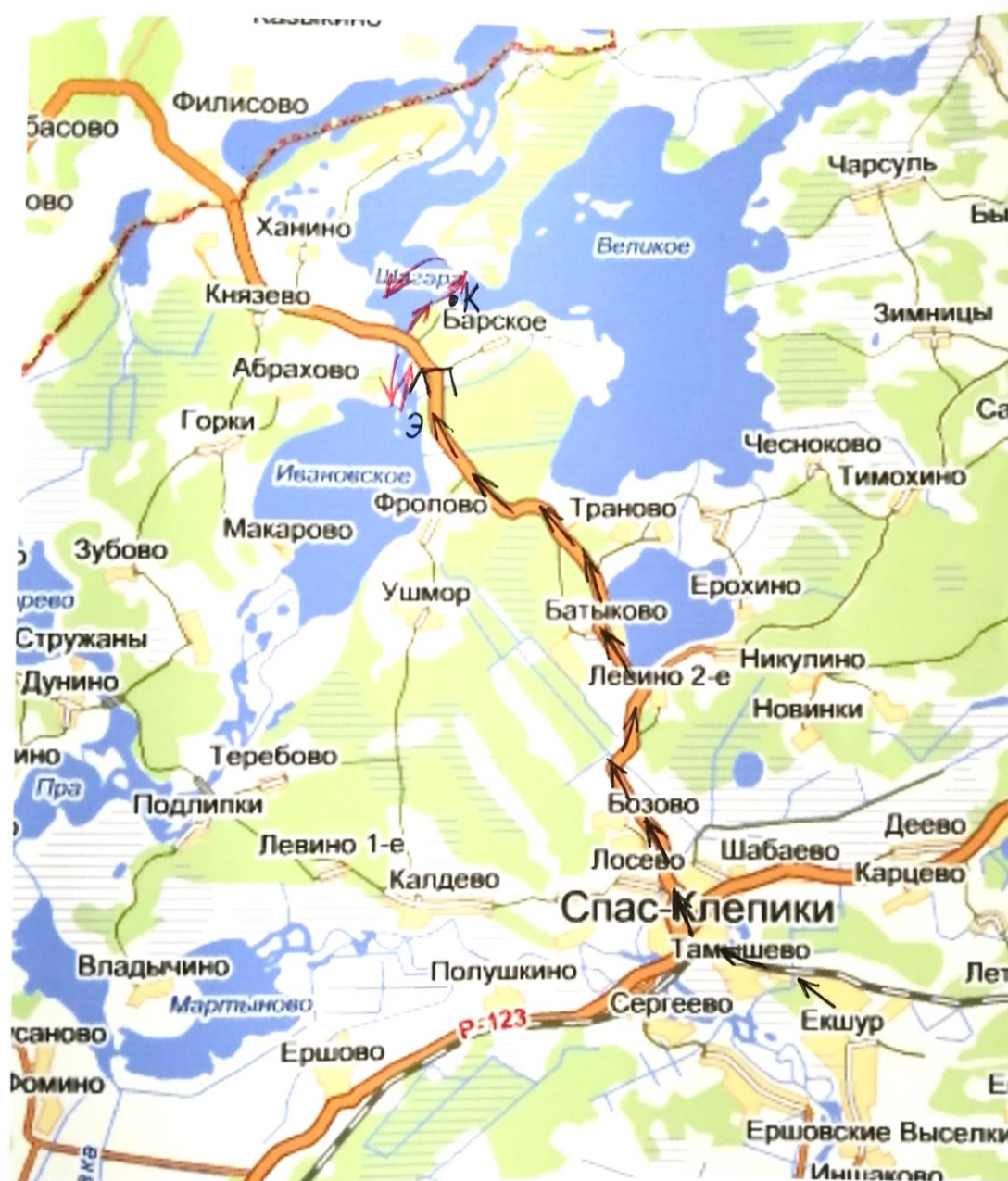








День первый (17 км. Транспортom и 21 км. На лодках): с.Екшур – т/с «Колча» – ох.хозяйство «Мещера» (оз.Шагара) – т/с «Колча».



▲ СТОЯНКА

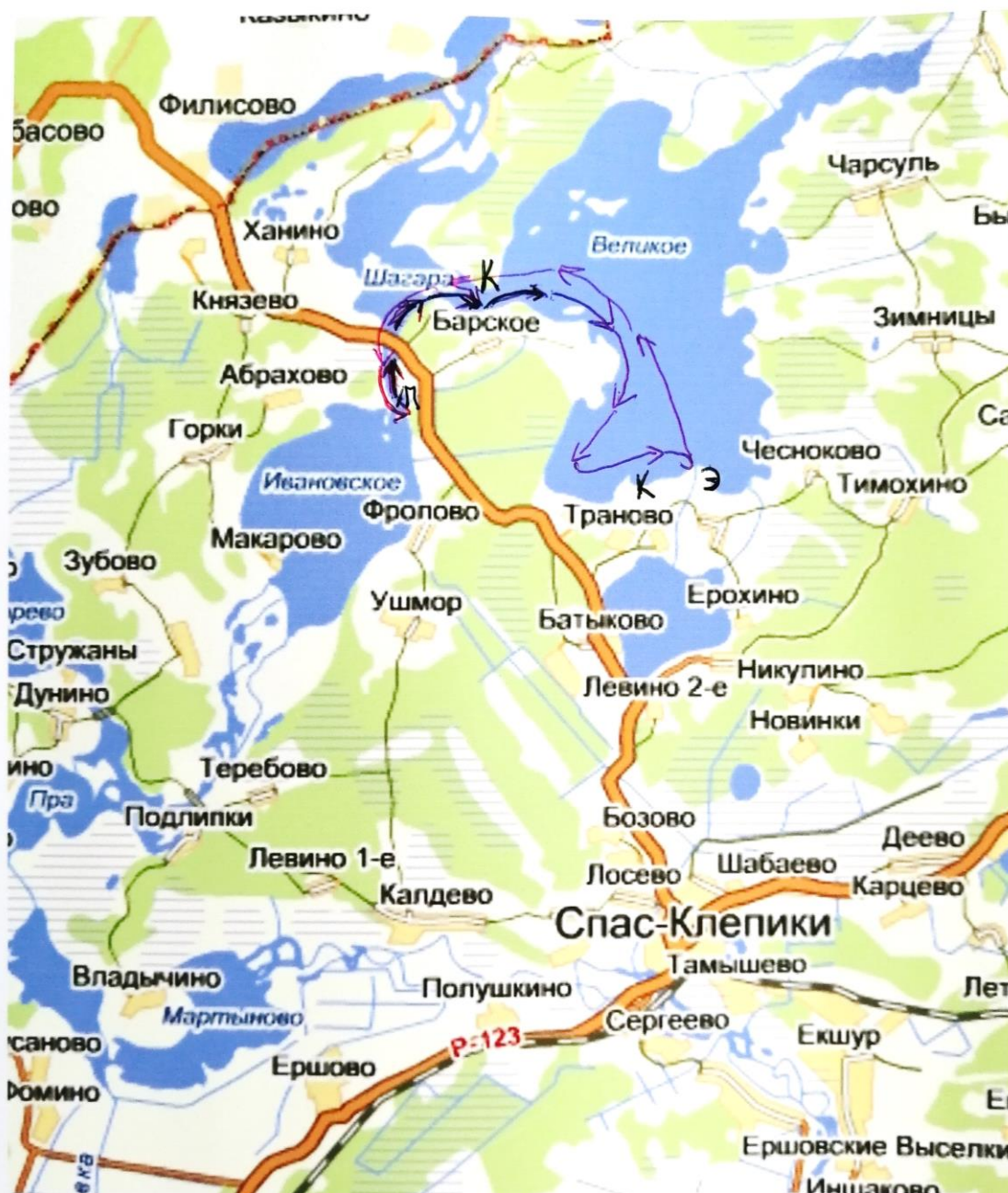
➡ ТРАНСПОРТ

➡ ВОДНЫЙ

Э – ЭКОЛОГИЧЕСКАЯ РАБОТА НА МАРШРУТЕ

К – КРАЕВЕДЧЕСКАЯ РАБОТА НА МАРШРУТЕ

День второй (42 км. на лодках): т/с «Колча» – стоянка древнего человека (оз.Шагара)
– Музей деревянного зодчества им.В.П. Грошева (д.Лункино) – Котец – т/с «Колча».



▲ СТОЯНКА

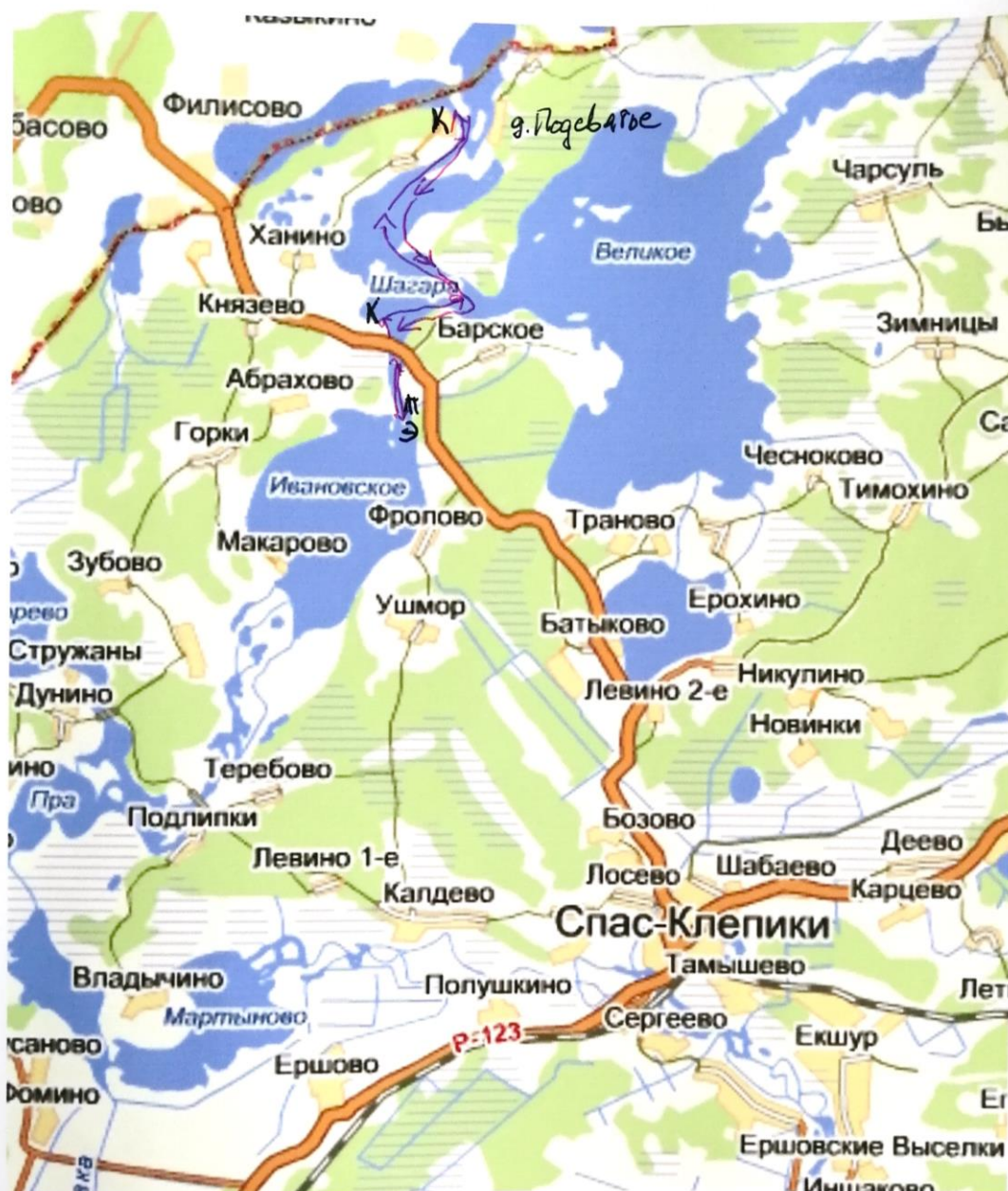
→ ТРАНСПОРТ

→ ВОДНЫЙ

Э – ЭКОЛОГИЧЕСКАЯ РАБОТА НА МАРШРУТЕ

К – КРАЕВЕДЧЕСКАЯ РАБОТА НА МАРШРУТЕ

День третий (44 км. на лодках): т/с «Колча» – д.Тюрвищи (оз.Святое) – д.Подсвятые – церковь Николая Чудотворца (Ялмонт) – т/с «Колча».



▲ СТОЯНКА

➡ ТРАНСПОРТ

➡ ВОДНЫЙ

Э – ЭКОЛОГИЧЕСКАЯ РАБОТА НА МАРШРУТЕ

К – КРАЕВЕДЧЕСКАЯ РАБОТА НА МАРШРУТЕ

День четвёртый (27 км. на лодках): т/с «Колча» – д.Тюрвищи (оз.Ивановское) – д.Абрахово – д.Горки – д.Макарово – т/с «Колча».



▲ СТОЯНКА

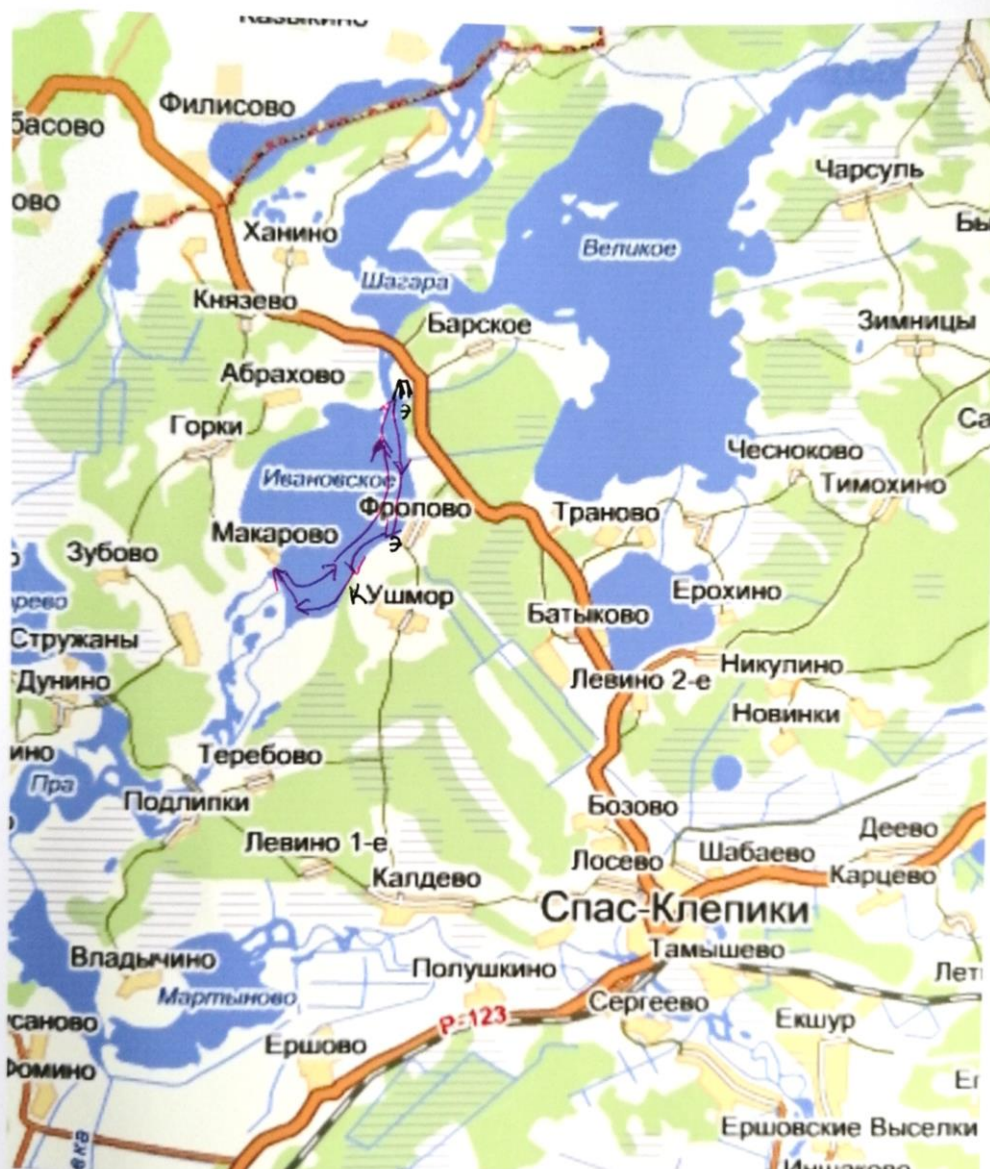
➡ ТРАНСПОРТ

➡ ВОДНЫЙ

Э – ЭКОЛОГИЧЕСКАЯ РАБОТА НА МАРШРУТЕ

К – КРАЕВЕДЧЕСКАЯ РАБОТА НА МАРШРУТЕ

День пятый (16 км. на лодках): т/с «Колча» – д.Фролово (оз.Ивановское) – т/с д.Ушмор – устье р.Пры – т/с «Колча».



СТОЯНКА

TRANСПОРТ

ВОДНЫЙ

Э – ЭКОЛОГИЧЕСКАЯ РАБОТА НА МАРШРУТЕ

К – КРАЕВЕДЧЕСКАЯ РАБОТА НА МАРШРУТЕ

12. КОНТРОЛЬНЫЕ ПУНКТЫ И КОНТРОЛЬНЫЕ СРОКИ
О прохождении маршрута группа должна сообщить:

1. Ситникова А.В. по тел. 8900 9101570
по тел. _____

2. _____ по тел. _____

3. _____ по тел. _____

из г.о. "Ханты-Мансийский округ" до 12 час. « 29 » 04 2023 г.
из г. Умлюр до 12 час. « 2 » 05 2023 г.
из _____ до _____ час. « _____ » _____ 2023 г.

Средства связи: номер телефона группы на маршруте: _____
Время и график сеансов связи: _____
Номер телефона координатора группы: _____
Электронная почта координатора группы: _____
Фамилия Имя Отчество, координатора группы: _____

Председатель МКК Эдуард В.В.
Члены МКК Ситникова А.В. Корнева А.С.

Судья по виду: «Сертификаты на знание антидопинговых правил и страховые полисы представлены, меддопуск имеется. Группа допущена к соревнованиям»
(Статус наименования соревнований)

Штамп МКК 28 « апрель » 20 23 г.
(по дате) (Фамилия И.О.)

13. РЕГИСТРАЦИЯ В ТЕРРИТОРИАЛЬНОМ ОРГАНЕ МЧС

Регистрационный номер _____
Дополнительные отметки _____

Штамп ПСС (ПСО) (при наличии) _____

14. РЕШЕНИЕ МКК О ЗАЧЕТЕ МАРШРУТА

Пройденный группой Вильченко Ю.Ю. маршрут по руководством Вильченко Ю.Ю. оценен 1 категорией сложности.
(Фамилия И.О.) (Фамилия И.О.)

Справки выданы в количестве 19 шт.

Председатель МКК Эдуард В.В.
Штамп МКК 16 « май » 20 23 г.
(по дате) (Фамилия И.О.)

9. РЕЗУЛЬТАТЫ РАССМОТРЕНИЯ В МАРШРУТНО-КВАЛИФИКАЦИОННОЙ КОМИССИИ

Маршрутно-квалификационная комиссия МКК по району
туризму ЧСТРО в составе Эдуард В.В., Ситникова А.В., Корнева А.С.
(Фамилия, И.О.)
с участием _____ (Фамилия, И.О.)

рассмотрев дистанционно маршрутные документы планируемого маршрута под руководством Вильченко Ю.Ю. (Фамилия, И.О.)
считает, что (ненужное зачеркнуть):

1. Маршрут соответствует (не соответствует) заявленной категории сложности.
2. Туристский опыт руководителя группы соответствует (не соответствует) технической сложности маршрута.
3. Туристский опыт участников группы соответствует (не соответствует) технической сложности маршрута.
4. Заявленные материалы отвечают (не отвечают) установленным требованиям.
5. Другие замечания: _____

Группе назначается (не назначается) контрольная проверка на местности
(адрес, где, по какому вопросу)

10. РЕЗУЛЬТАТЫ ПРОВЕРКИ ГРУППЫ НА МЕСТНОСТИ

Группа в составе: руководитель _____ (Фамилия И.О.)
участники: _____ (Фамилия И.О.)

прошла проверку « _____ » « _____ » 20 _____ г., _____ (Место проверки)
по следующим вопросам _____

Результаты проверки: _____
Проверяющий _____ (подпись) (Фамилия И.О.)

11. ЗАКЛЮЧЕНИЕ МАРШРУТНО-КВАЛИФИКАЦИОННОЙ КОМИССИИ

11.1 Группа под руководством Вильченко Ю.Ю. имеет (не имеет) положительное заключение МКК о прохождении планируемого маршрута.
Особые указания: Маршрут проходит в дневное время суток

11.2 Срок сдачи отчета о пройденном маршруте в объеме фотоотчет до « 1 » « июль » 20 23 г.
(Фамилия И.О.)

11.3 Адреса и реквизиты для связи с региональным органом МЧС, поисково-спасательной службой района маршрута (ПСС, ПСО), адреса консульств – для маршрутов вне территории России:
Тел./e-mail: _____